	FUERZA AÉREA COLOMBIANA	Código	DE-DESCO-FR-002
	FORMATO BOLETÍN Y / O COMUNICADO	Versión N°	04
		Vigencia	09-01-20



VOLAMOS, ENTRENAMOS Y COMBATIMOS PARA VENCER

Comunicado de prensa Área de Operaciones Aérea Nº 003-22

Bogotá, 18 de febrero de 2022


Documentos Regulatorios AAAES en la APP de Navegación

Con el fin de facilitar a las tripulaciones de los diferentes Entes de Aviación de Estado (EAE) la consulta y estudio de los documentos regulatorios y alertas de seguridad relativas a la operación de aeronaves, la Autoridad Aeronáutica de Aviación de Estado (AAAES), a través de la Dirección de Navegación Aérea (DINAV) de la Fuerza Aérea Colombiana (FAC) como Proveedor de Servicio de Información Aeronáutica de la Aviación de Estado (AISP de la AE), ha dispuesto en la Aplicación de Navegación, una sección exclusiva para difundir la documentación que ha sido generada por la AAAES con el fin de adoptar métodos y procedimientos encaminados a estandarizar las actividades aeronáuticas desarrolladas por la AE, en pro de incrementar los niveles de seguridad operacional.

Es pertinente recordar, que la aplicación para dispositivos móviles “APP NAVEGACIÓN”, es el medio oficial mediante la cual la AAAES gestiona y distribuye la información aeronáutica para los diferentes EAE. Menciona APP, cuenta con capacidades de recopilación de información de la Aeronáutica Civil y de la Aviación de Estado, estandarización de procedimientos, así como, la difusión de la información dentro de los ciclos AIRAC.

Para tener acceso a esta información, solo es requerido actualizar la base de datos dentro de la APP de Navegación (Ver Imagen 1), dirigirse en la parte inferior la pestaña “AVI-ESTADO” y allí seleccionar el ítem N°8 “Autoridad Aeronáutica Aviación de Estado” (Ver Imagen 2). En esta ventana se podrán encontrar los principales documentos regulatorios y las alertas de seguridad que atañen directamente a las tripulaciones de la AE en el desarrollo de operaciones de vuelo, clasificados en 3 segmentos “RACAE” – “CIRCULARES” – “ALERTAS” (Ver Imagen 3).

Fuerza Aérea Colombiana – Autoridad Aeronáutica Aviación de Estado
www.fac.mil.co/AAAES

	FUERZA AÉREA COLOMBIANA	Código	DE-DESCO-FR-002
	FORMATO BOLETÍN Y / O COMUNICADO	Versión N°	04
		Vigencia	09-01-20



VOLAMOS, ENTRENAMOS Y COMBATIMOS PARA VENCER

En caso de que un tripulante de la AE no tenga acceso aun a la APP de Navegación, puede hacer la solicitud de descarga al correo webmaster@simfac.mil.co o contactarse al número celular 315 7007120 para recibir instrucciones de como acceder.

Para la consulta de otras Regulaciones Aeronáuticas y Documentos Complementarios de Aviación de Estado, no olvide visitar el sitio Web oficial de la AAAES a través del siguiente link <https://aaes.fac.mil.co/es/normatividad>.

Autor: Autoridad Aeronáutica de Aviación de Estado

Cartas para el vuelo	Aeropuertos AIP Colombia	Actualizar
----------------------	---------------------------------	-------------------

0. GENERALIDADES

1. EN RUTA

2. AERODROMOS


2.1 Circulares de Informacion Aeronautica Aerocivil

2.2 Suplementos Generales - FIR

3. Zonas Peligrosas, Prohibidas y Restringidas

 CARTOGRAFIA	 AEROCIVIL	 AVI-ESTADO	 METEOROLOGIA	 TMA's
---	---	--	--	---

Imagen 1. "Actualización base de datos APP".
Fuente. APP Navegación para la AE.

	FUERZA AÉREA COLOMBIANA	Código	DE-DESCO-FR-002
	FORMATO BOLETÍN Y / O COMUNICADO	Versión N°	04
		Vigencia	09-01-20



VOLAMOS, ENTRENAMOS Y COMBATIMOS PARA VENCER

Cartas para el vuelo	Manual de Aviación de Estado
0. GENERALIDADES	>
1. EN RUTA	>
2. AERODROMOS	>
3. Mapas de Riesgo Operacional	>
3.1 Panoramas de Peligros	>
3.2 Amenazas inmediaciones aeropuertos	>
4. Suplementos Generales - FIR Aviestado	>
4.1 Circulares de Informacion Aeronautica Aviestado	>
5. Enmiendas Aviestado	>
6. Manual de Operacion de Aerodromo (MANOA)	>
7. Guías en Operacion en Montana- Cruces Visuales	>
8. Autoridad Aeronautica Aviacion de Estado (AAAES)	>




 CARTOGRAFIA
 AEROCIVIL
 AVI-ESTADO
 METEOROLOGIA
 TMA's

Imagen 2. "Sección AAAES - APP"
Fuente. APP Navegación para la AE.

	FUERZA AÉREA COLOMBIANA	Código	DE-DESCO-FR-002
	FORMATO BOLETÍN Y / O COMUNICADO	Versión N°	04
		Vigencia	09-01-20



VOLAMOS, ENTRENAMOS Y COMBATIMOS PARA VENCER

[← Back](#) 8. Autoridad Aeronautica Aviacion de Estado (AAAES)

CIRCULARES

- CR_001_2020 OPERACION AERONAVES EN CAMPOS PRIVADOS >
- CR_001_2021 MINIMOS UTILIZACION AERODROMOS AVIACION DE ESTADO >
- CR_003_2021 OPERACION SISTEMA AEREO NO TRIPULADOS >
- CR_004_2021 LISTADO SUCESOS REPORTE OBLIGATORIO (MOR) >
- CR_005_2019 PROCEDIMIENTO DESPEGUE FALLA MOTOR >

ALERTA

- AS_0001_2018 EVENTO UH60L >
- AS_0001_2019 EVENTO UH60L >
- AS_0001_2021 EMBARQUE Y DESAEMBARQUE DE AERONAVES >
- AS_0002_2021 ALA ROTATORIA CTR CAREPA >
- AS_0003_2019 INCURSION EN PISTA >
- AS_0003_2021 SOBREVUELOS ZONAS PELIGROSAS, PROHIBIDAS, RESTRINGIDAS >

RACAE

- RACAE 91 - REGLAS DE VUELO Y OPERACION >

CARTOGRAFIA AEROCIVIL AVI-ESTADO METEOROLOGIA TMA's

Imagen 3. "Documentos Regulatorios y Alertas AAAES"
Fuente. APP Navegación para la AE.